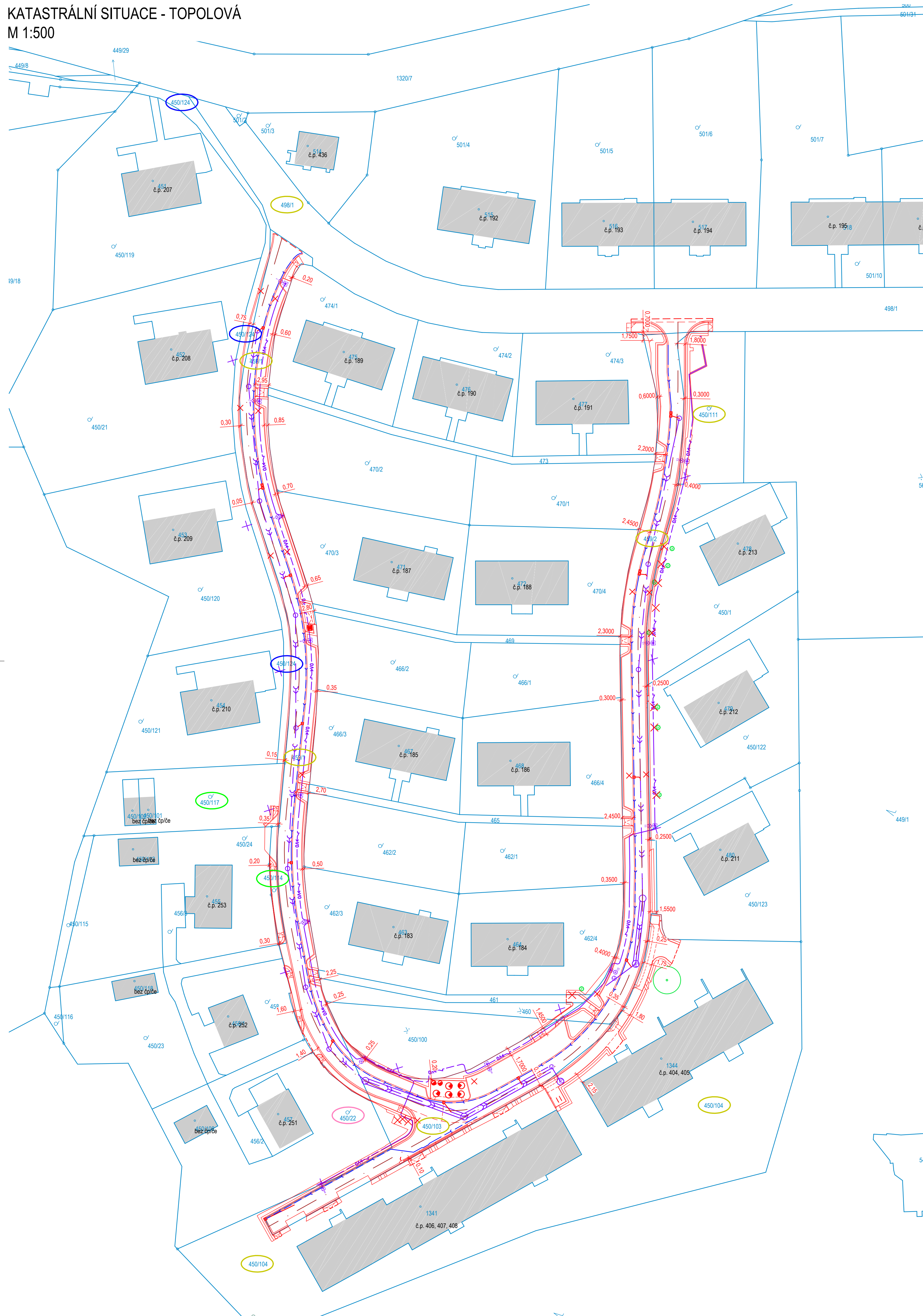









KATASTRÁLNÍ SITUACE - TOPOLOVÁ  
M 1:500



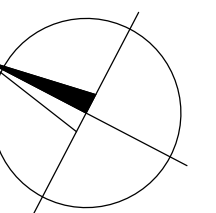
LEGENDA:

- 
 Hranice parcel KN  
 Vnitřní kresba KN  
 1240 Parcelní číslo  
 Nový stav  
 Náhradní výsadbá za pokácené jednotlivé dřeviny  
 Náhradní výsadbá za odstránené souvislé / jednotlivé keřové porosty  
 Dotčená parcela ve vlastnictví Statutárního města Třinec  
 Dotčená parcela ve vlastnictví CPI BYTY  
 Dotčená parcela ve vlastnictví Ing. Divišové  
 Dotčená parcela ve vlastnictví manželů Mokrošových

KRAJ: Moravskoslezský  
OKRES: Frýdek-Místek  
OBEC: Třinec  
K.Ú.: Dolní Lištná [771091]

LEGENDA INŽENÝRSKÝCH SÍTÍ:

- — — — — Nové - Dešťová kanalizace (SO 301, SO 302)  
— — — — — Nové - VO podzemní (SO 401)



Souřadný systém S-JTSK, výškový systém Bpv

[illegible]